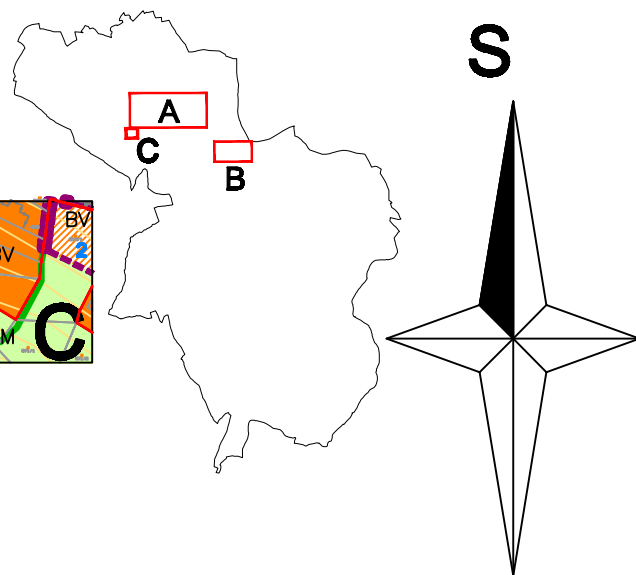
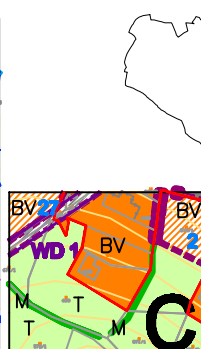
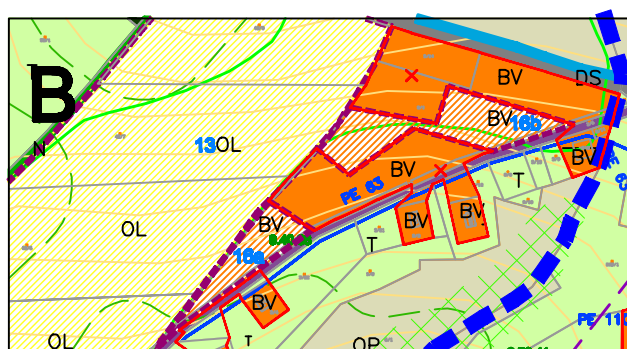
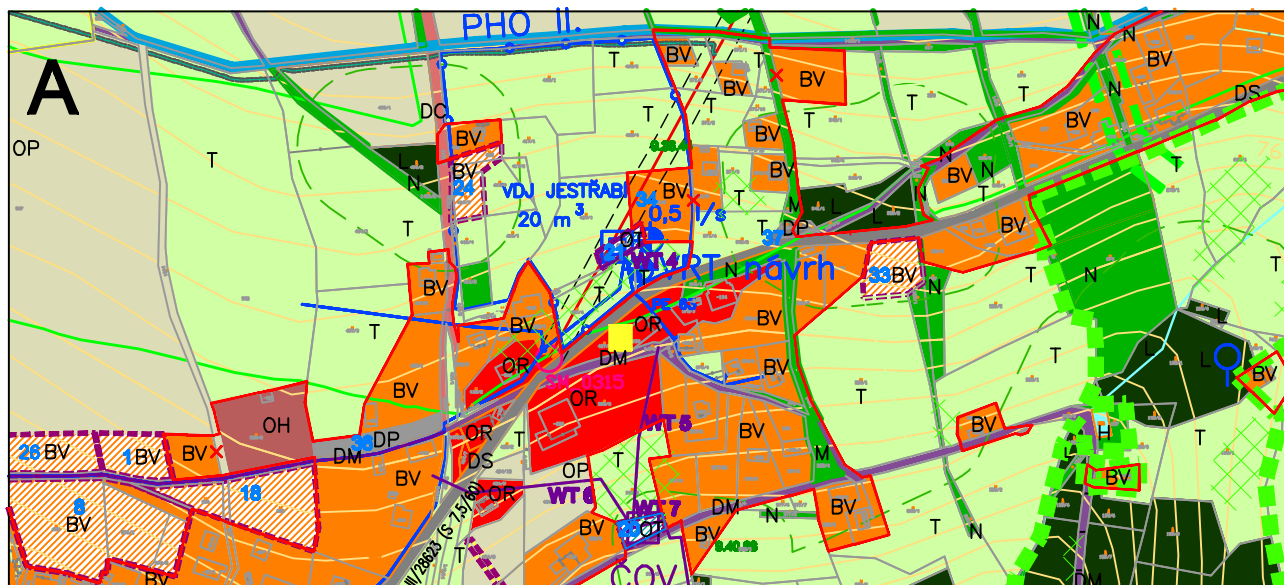


JESTŘABÍ V KRKONOŠÍCH








ZMĚNA Č. 2 ÚZEMNÍHO PLÁNU

D1 - I - KOORDINAČNÍ VÝKRES - VÝŘEZY



LEGENDA

ZÁKLADNÍ ČLENĚNÍ ÚZEMÍ

-  HRANICE KATASTRÁLNÍHO ÚZEMÍ
-  KATASTR NEMOVITOSTÍ
-  HRANICE SPRÁVNÍHO ÚZEMÍ OBCE
-  ZASTAVĚNÉ ÚZEMÍ K 28.2.2022
-  OZNAČENÍ ZASTAVITELNÉ PLOCHY - ZBYLÁ ČÁST
-  ZRUŠENÍ HRANICE STÁVAJÍCÍHO ZASTAVĚNÉHO ÚZEMÍ / ZASTAVITELNÉ PLOCHY
-  VRSTEVNICE PO 5 METRECH

M 1 : 5 000