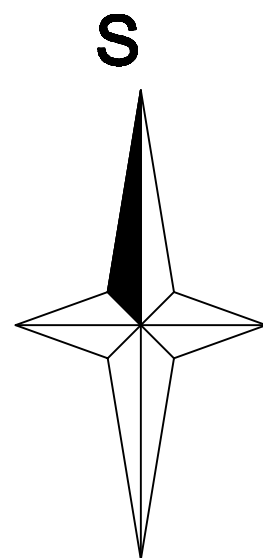
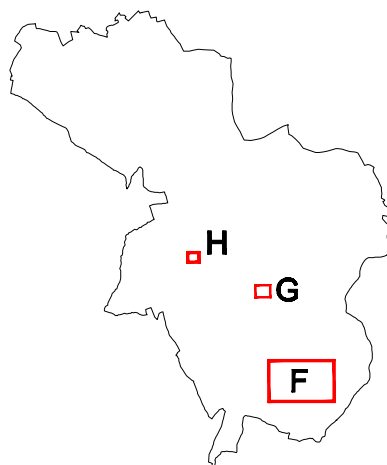
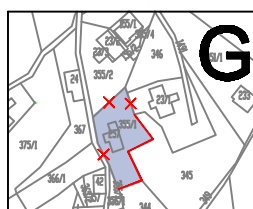
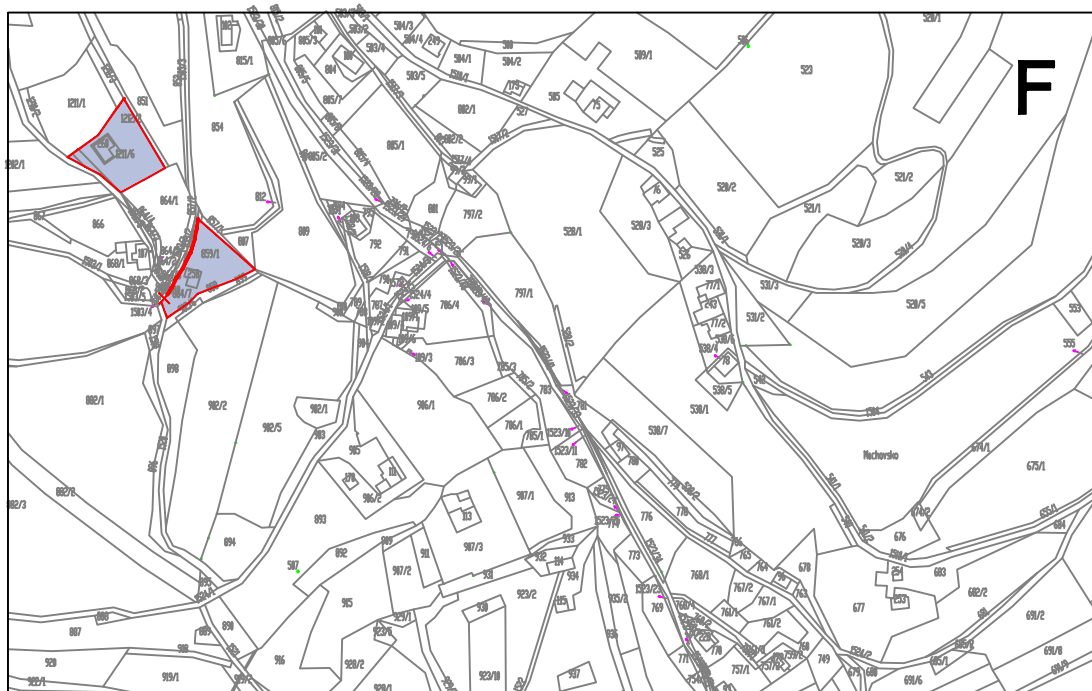


JESTŘABÍ V KRKONOŠÍCH

ZMĚNA Č. 2 ÚZEMNÍHO PLÁNU

B1 - I - VÝKRES ZÁKLADNÍHO ČLENĚNÍ ÚZEMÍ - VÝŘEZY



LEGENDA

ZÁKLADNÍ ČLENĚNÍ ÚZEMÍ



HRANICE KATASTRÁLNÍHO ÚZEMÍ



KATASTR NEMOVITOSTÍ



HRANICE SPRÁVNÍHO ÚZEMÍ OBCE



ZASTAVĚNÉ ÚZEMÍ K 28.2.2022

R12

OZNAČENÍ ZASTAVITELNÉ PLOCHY - ZBYLÁ ČÁST



ZRUŠENÍ HRANICE STÁVAJÍCÍHO ZASTAVĚNÉHO ÚZEMÍ / ZASTAVITELNÉ PLOCHY

M 1 : 5 000