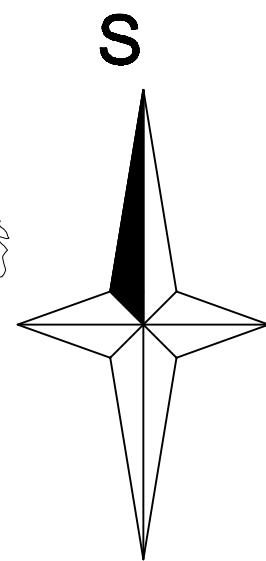
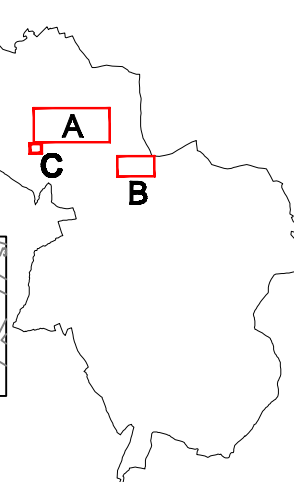
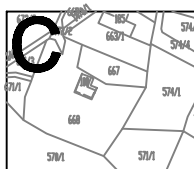
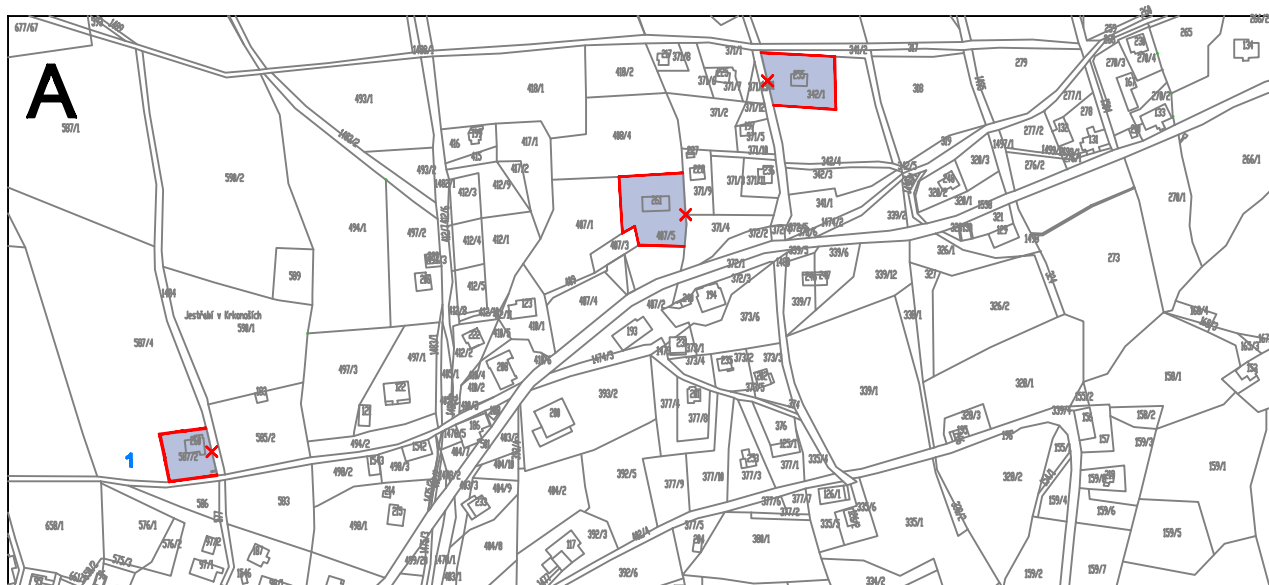


# JESTŘABÍ V KRKONOŠÍCH

## ZMĚNA Č. 2 ÚZEMNÍHO PLÁNU

### B1 - I - VÝKRES ZÁKLADNÍHO ČLENĚNÍ ÚZEMÍ - VÝŘEZY



## LEGENDA

### ZÁKLADNÍ ČLENĚNÍ ÚZEMÍ



HRANICE KATASTRÁLNÍHO ÚZEMÍ



KATASTR NEMOVITOSTÍ



HRANICE SPRÁVNÍHO ÚZEMÍ OBCE



ZASTAVĚNÉ ÚZEMÍ K 28.2.2022

1

OZNAČENÍ ZASTAVITELNÉ PLOCHY - ZBYLÁ ČÁST

X

ZRUŠENÍ HRANICE STÁVAJÍCÍHO ZASTAVĚNÉHO ÚZEMÍ / ZASTAVITELNÉ PLOCHY

M 1 : 5 000