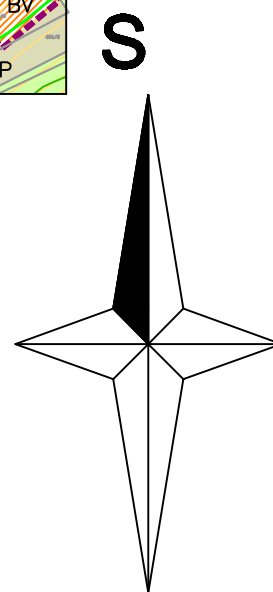
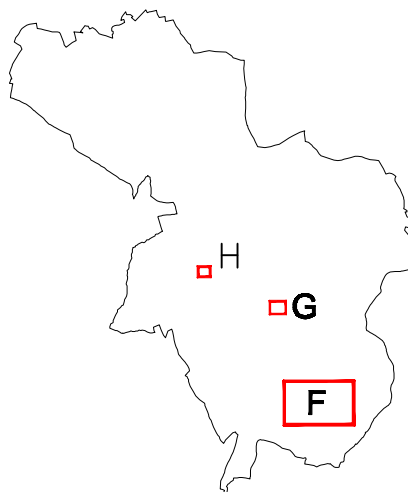
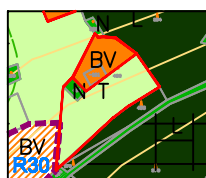
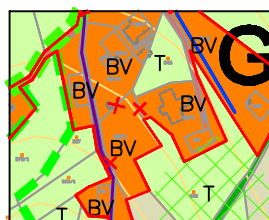
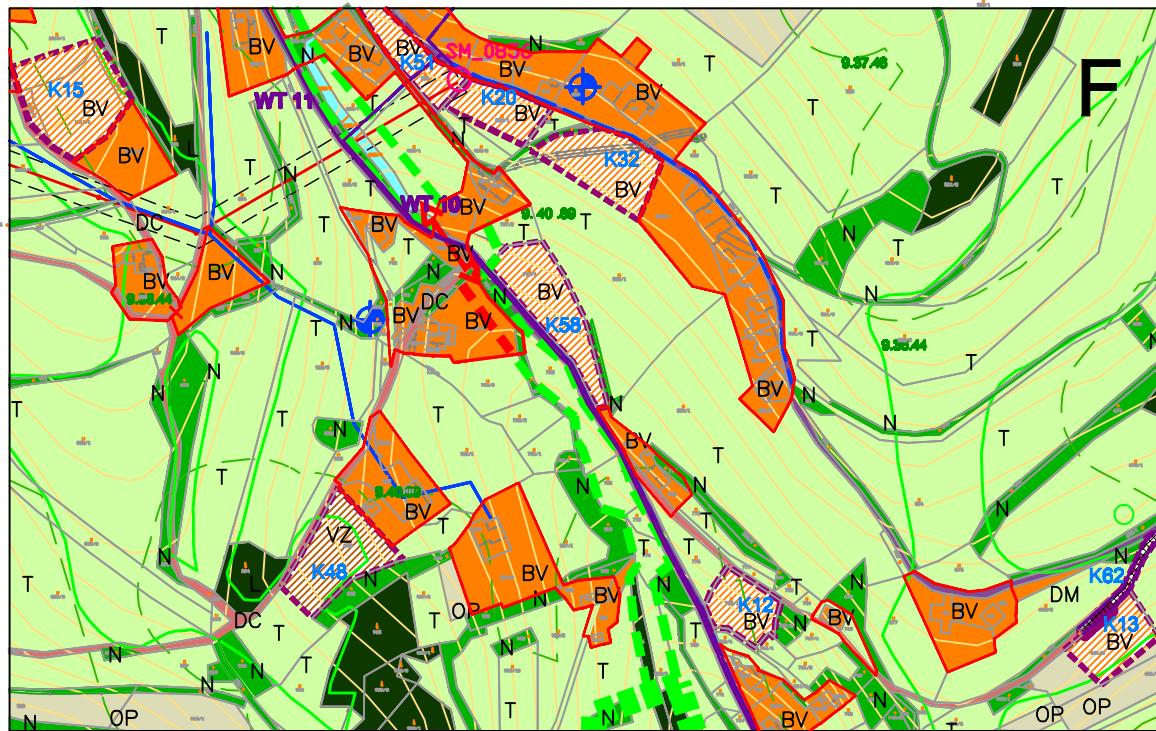


JESTŘABÍ V KRKONOŠÍCH

ZMĚNA Č. 2 ÚZEMNÍHO PLÁNU

D1 - I - KOORDINAČNÍ VÝKRES - VÝŘEZY



LEGENDA

ZÁKLADNÍ ČLENĚNÍ ÚZEMÍ



HRANICE KATASTRÁLNÍHO ÚZEMÍ



KATASTR NEMOVITOSTÍ



HRANICE SPRÁVNÍHO ÚZEMÍ OBCE



ZASTAVĚNÉ ÚZEMÍ K 28.2.2022

1

OZNAČENÍ ZASTAVITELNÉ PLOCHY - ZBYLÁ ČÁST



ZRUŠENÍ HRANICE STÁVAJÍCÍHO ZASTAVĚNÉHO ÚZEMÍ / ZASTAVITELNÉ PLOCHY



VRSTEVNICE PO 5 METRECH

M 1 : 5 000